

Secretaria de Meio Ambiente e Desenvolvimento Sustentável - SEMAD

Centro de Informações Meteorológicas e Hidrológicas do Estado de Goiás - CIMEHGO

Sala de Situação de Monitoramento de Riscos e Desastres Naturais

Visite: <https://www.meioambiente.go.gov.br/cimehgo> ou <https://www.cimehgo.meioambiente.go.gov.br/>

 [@cimehgo.semad](https://www.instagram.com/cimehgo.semad)

Boletim nº: 0115

Elaborado na data: 15/05/2022

Previsão para data: 16/05/2022

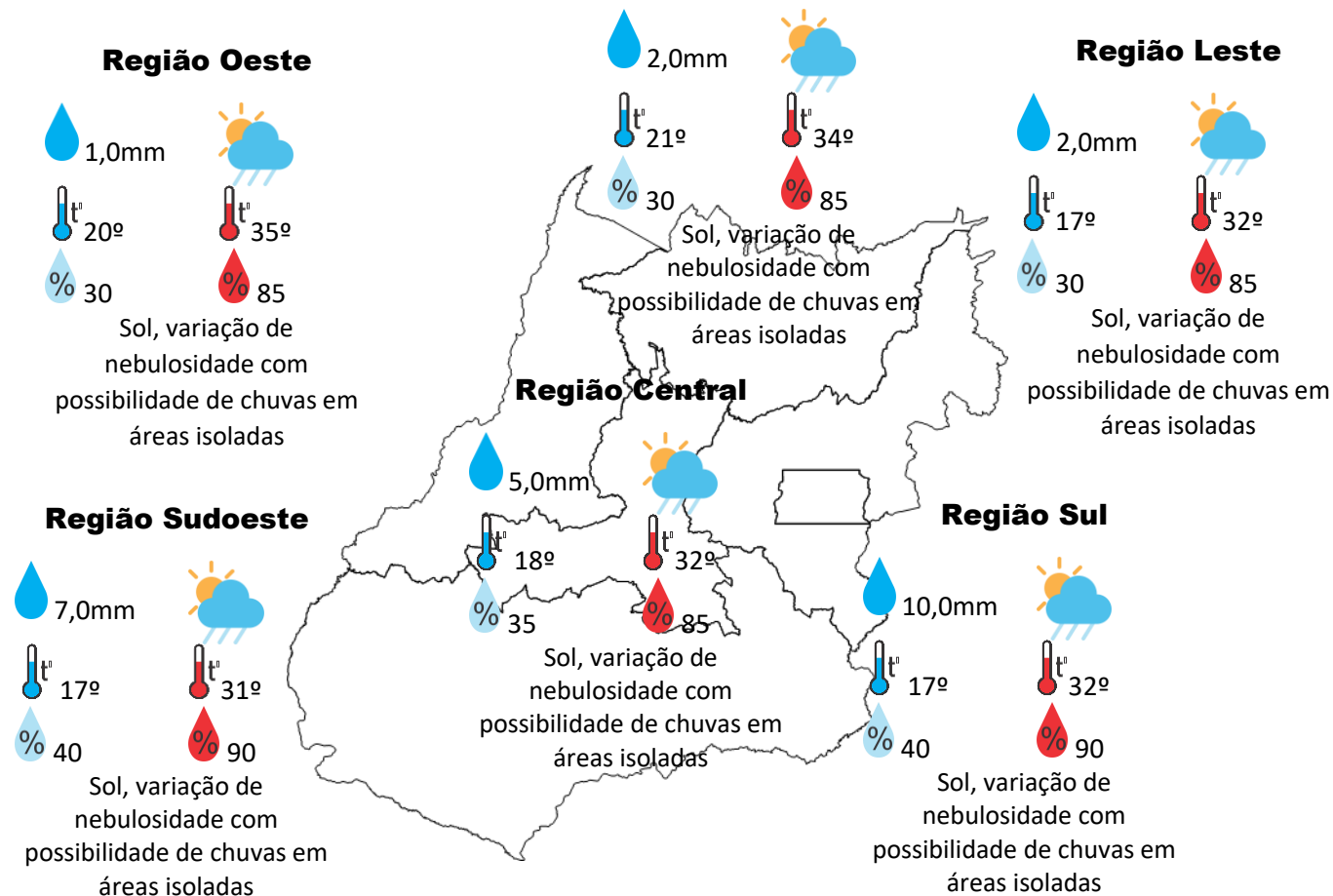
Informações do Tempo para o Estado

Segunda-feira de sol com variação de nebulosidade, o avanço de uma frente fria pela região sudeste do Brasil vai influenciar o nosso Estado auxiliando na formação áreas de instabilidade, com isso poderemos ter chuvas em áreas isoladas.

Capital: sol e variação de nebulosidade, possibilidade de chuva em áreas isoladas, temperatura máxima podendo chegar aos 31°C e umidade relativa do ar variando entre 35% a 85%, o nascer do sol será às 06:33hs e o pôr do sol às 17:53hs.

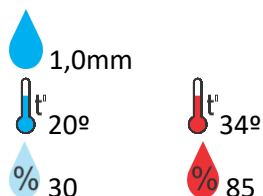
Prognóstico semanal para Estado: segunda e terça feira com possibilidade de chuvas em áreas isoladas, o destaque fica para a partir de quarta-feira da entrada do ar frio de origem polar com maior intensidade que irá derrubar as temperaturas na parte centro sul do Estado de Goiás, de quinta até sábado o ar frio se espalha sobre todo o Estado.

Região Norte



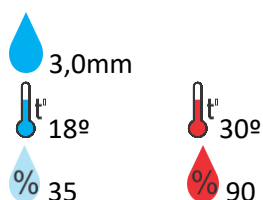
Previsão para alguns municípios:

Porangatu



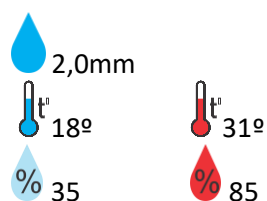
Sol, variação de nebulosidade com possibilidade de chuvas em áreas isoladas

Rio Verde



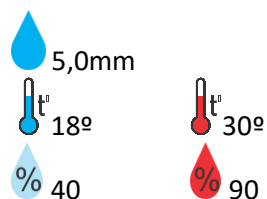
Sol, variação de nebulosidade com possibilidade de chuvas em áreas isoladas

Goiânia



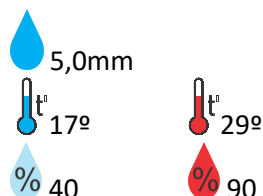
Sol, variação de nebulosidade com possibilidade de chuvas em áreas isoladas

Goiandira



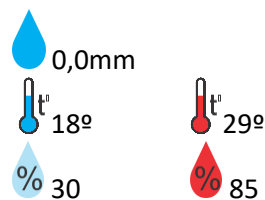
Sol, variação de nebulosidade com possibilidade de chuvas em áreas isoladas

Catalão



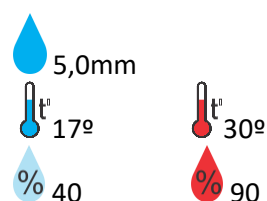
Sol, variação de nebulosidade com possibilidade de chuvas em áreas isoladas

Luziânia



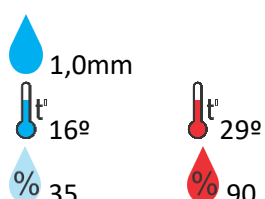
Sol com variação de nebulosidade

Itumbiara



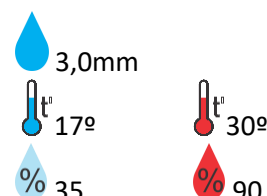
Sol, variação de nebulosidade com possibilidade de chuvas em áreas isoladas

Três Ranchos



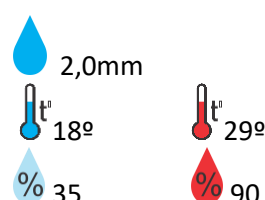
Sol, variação de nebulosidade com possibilidade de chuvas em áreas isoladas

Jataí



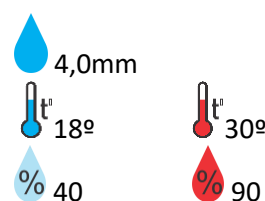
Sol, variação de nebulosidade com possibilidade de chuvas em áreas isoladas

Anápolis



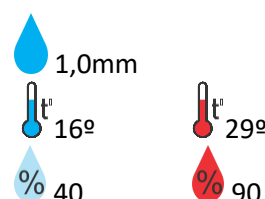
Sol, variação de nebulosidade com possibilidade de chuvas em áreas isoladas

Ouvidor



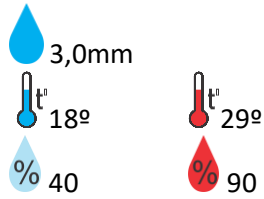
Sol, variação de nebulosidade com possibilidade de chuvas em áreas isoladas

Cumari



Sol, variação de nebulosidade com possibilidade de chuvas em áreas isoladas

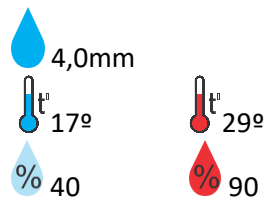
Anhanguera



Sol, variação de nebulosidade com possibilidade de chuvas em áreas isoladas

Cristalina

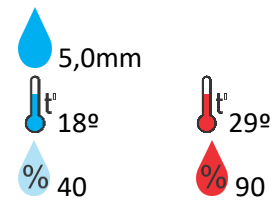
Ipameri



Sol, variação de nebulosidade com possibilidade de chuvas em áreas isoladas

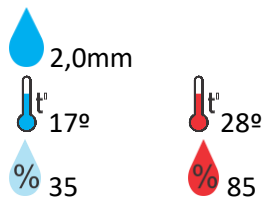
Santa Helena

Nova Aurora



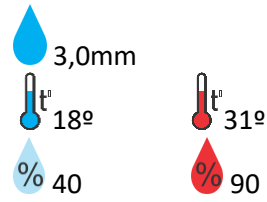
Sol, variação de nebulosidade com possibilidade de chuvas em áreas isoladas

Ceres



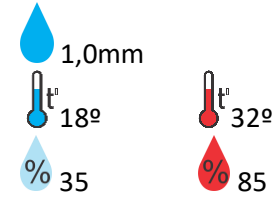
Sol, variação de nebulosidade com possibilidade de chuvas em áreas isoladas

Goianésia



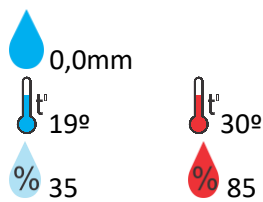
Sol, variação de nebulosidade com possibilidade de chuvas em áreas isoladas

Davinópolis



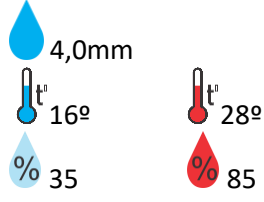
Sol, variação de nebulosidade com possibilidade de chuvas em áreas isoladas

Rubiataba



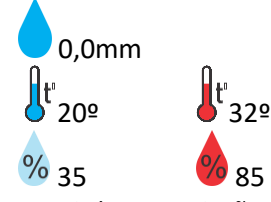
Sol com variação de nebulosidade

Flores de Goiás



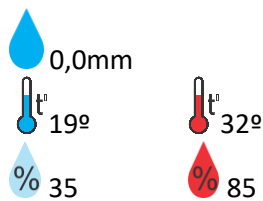
Sol, variação de nebulosidade com possibilidade de chuvas em áreas isoladas

Paraúna

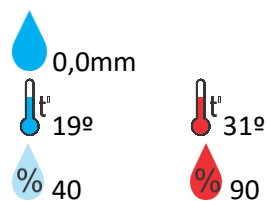


Sol com variação de nebulosidade

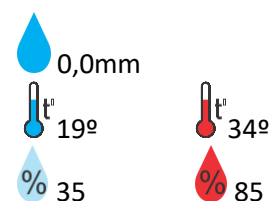
Cidade de Goiás



Sol com variação de nebulosidade



Sol com variação de nebulosidade



Sol com variação de nebulosidade

OBS: As informações contidas nesse boletim do tempo levam em consideração dados das variáveis meteorológicas previstas por modelos meteorológicos e análise de imagens de satélite do dia 15/05/2022 às 15:00 horas.